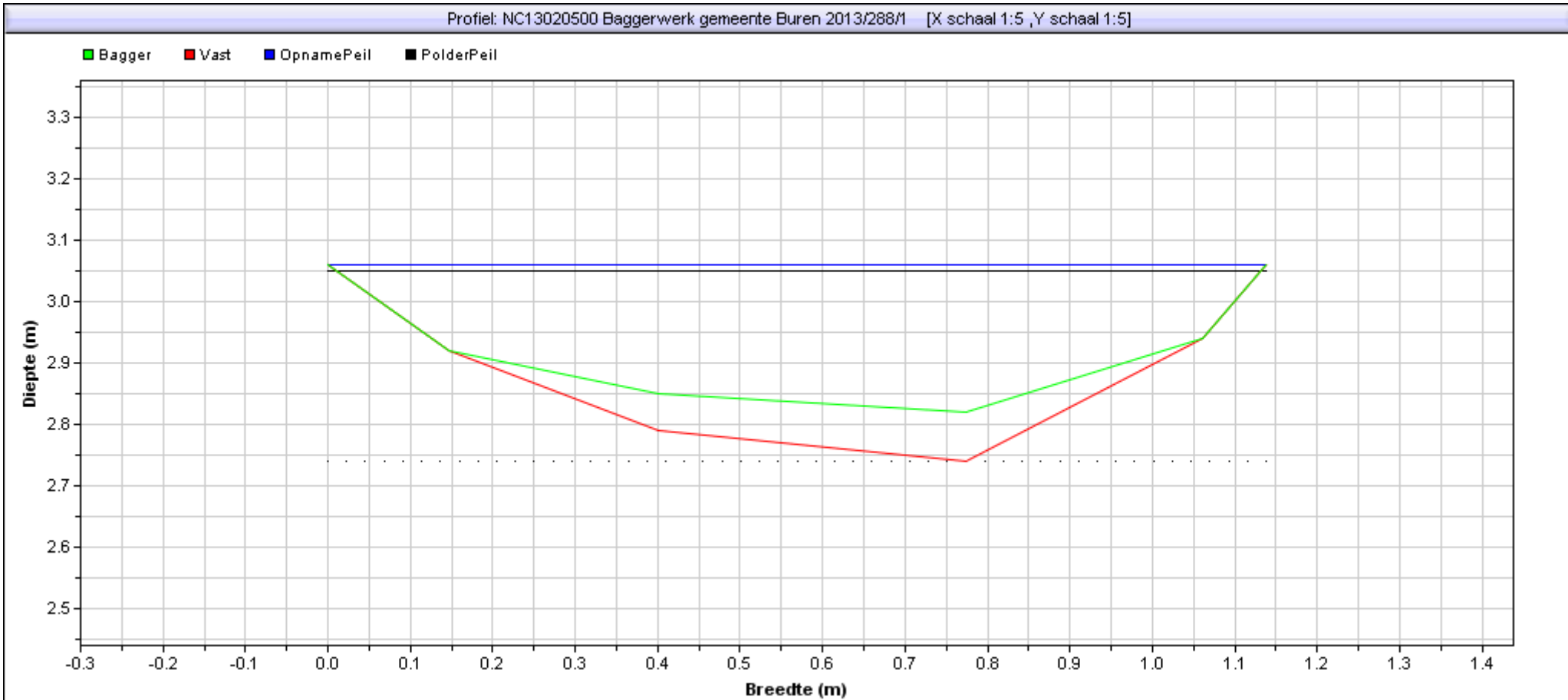


Waterbodem Dwarsprofielen Beheer- WDB.3.0.193

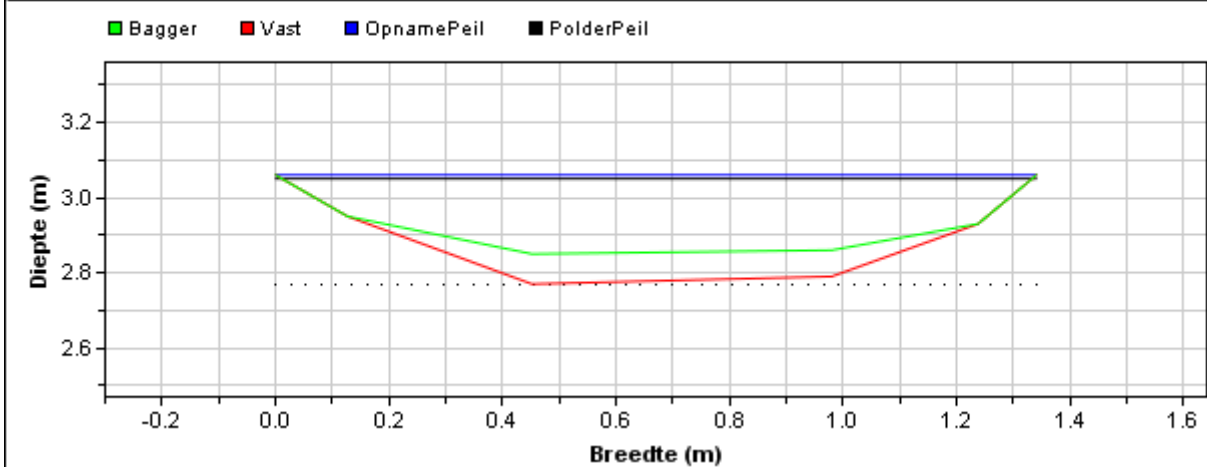
Gebied : NC13020500 Baggerwerk gemeente Buren 2013
Project :
Bedrijf : RPS
Dwarsprofiel : 288 / 1 Datume uitpeiling: 0:00:00
Beschrijving :



Situatie tekening	
Polderpeil [m]	3,04999995
Opnamepeil [m]	3,06
Bepalende Lengte van profiel [m]	0
Nat profiel bestaand t.o.v. leggeroppervlak [%]	54,00%
Bagger [m2] ([m3])	0,05(0,00)

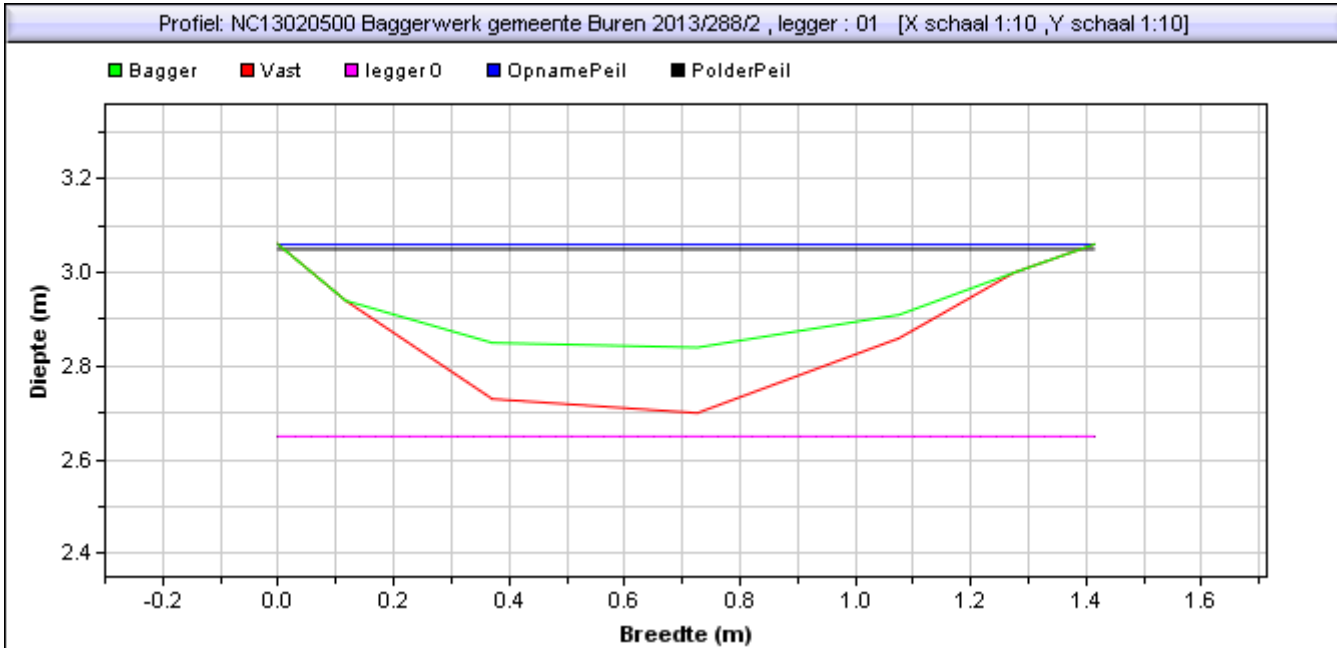
Gebied : NC13020500 Baggerwerk gemeente Buren 2013
Project :
Bedrijf : RPS
Dwarsprofiel : 288 / 4 Datume uitpeiling: 0:00:00
Beschrijving :

Profiel: NC13020500 Baggerwerk gemeente Buren 2013/288/4 [X schaal 1:10 ,Y schaal 1:10]



Situatie tekening	
Polderpeil [m]	3,04999995
Opnamepeil [m]	3,06
Bepalende Lengte van profiel [m]	0
Nat profiel bestaand t.o.v. leggeroppervlak [%]	51,00%
Bagger [m2] ([m3])	0,06(0,00)

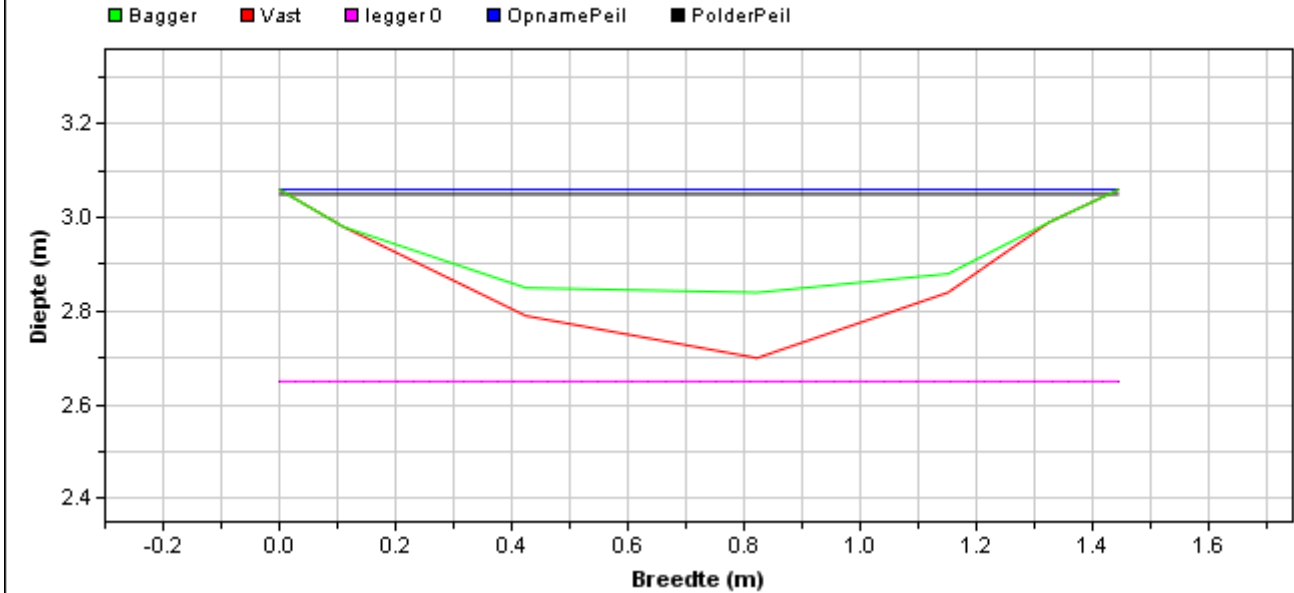
Gebied : NC13020500 Baggerwerk gemeente Buren 2013
Project :
Bedrijf : RPS
Dwarsprofiel : 288 / 2 Datume uitpeiling: 0:00:00
Beschrijving :



Situatie tekening		Leggerprofiel bodemhoogte [m]	2,65
Polderpeil [m]	3,04999995	Bagger in leggerprofiel [m2] {[m3]}	0,10 (0,00)
Opnamepeil [m]	3,06	Te verwijderen vaste grond [m2] {[m3]}	0,26 (0,00)
Bepalende Lengte van profiel [m]	0		
Nat profiel bestaand t.o.v. leggeroppervlak [%]	48,00%		
Bagger [m2] {[m3]}	0,10(0,00)		

Gebied : NC13020500 Baggerwerk gemeente Buren 2013
Project :
Bedrijf : RPS
Dwarsprofiel : 288 / 3 Datume uitpeiling: 0:00:00
Beschrijving :

Profiel: NC13020500 Baggerwerk gemeente Buren 2013/288/3 , legger : 01 [X schaal 1:10 ,Y schaal 1:10]



Situatie tekening		Leggerprofiel bodemhoogte [m]	2,65
Polderpeil [m]	3,04999995	Bagger in leggerprofiel [m2] {[m3]}	0,08 (0,00)
Opnamepeil [m]	3,06	Te verwijderen vaste grond [m2] {[m3]}	0,28 (0,00)
Bepalende Lengte van profiel [m]	0		
Nat profiel bestaand t.o.v. leggeroppervlak [%]	49,00%		
Bagger [m2] {[m3]}	0,08(0,00)		